

Согласовано:

Руководитель Поволжского  
управления министерства образования  
и науки Самарской области



*Сазнова*

/С.Н. Сазнова/

« 13 »

*июль*

20

*20*

Утверждаю:

Директор ГБОУ СОШ «ОЦ «Южный  
город» пос. Придорожный



*Кильдюшкин*

/В.М.Кильдюшкин/

« 13 »

*июль*

20

*20*

Согласовано:

Начальник ОГИБДД ОМВД России  
по Волжскому району  
подполковник полиции



/Д.Н. Баландов /

« 13 »

*07*

20

*20*

## ПАСПОРТ

### дорожной безопасности

государственного бюджетного общеобразовательного учреждения Самарской области  
средней общеобразовательной школы «Общеобразовательный центр «Южный город»  
пос. Придорожный структурного подразделения «Детский сад «Семицветик»  
муниципального района Волжский Самарской области

Общие сведения

государственное бюджетное общеобразовательное учреждение Самарской области  
средней общеобразовательной школы «Общеобразовательный центр «Южный город»  
пос. Придорожный структурное подразделение «Детский сад «Семицветик»  
муниципального района Волжский Самарской области  
(Наименование ОУ)

Тип ОУ: дошкольное образовательное учреждение.

Юридический адрес ОУ: 443085, Россия, Самарская область, муниципальный район Волжский, п. Придорожный, микрорайон «Южный город», Николаевский проспект, дом 50.

Фактический адрес ОУ: 443085, Россия, Самарская область, муниципальный район Волжский, п. Придорожный, микрорайон «Южный город», Николаевский проспект, дом 18.

Руководители общеобразовательной организации:

Директор

Кильдюшкин Владимир Михайлович  
тел. 8 (846) 250-07-51\*400

Заведующий структурным подразделением

Пересыпкина Оксана Константиновна  
тел. 8 (846) 200-90-22(23)

Старший воспитатель

Чернышкова Юлия Васильевна  
тел. 8 (846) 200-90-22(23)

Ответственные работники муниципального органа образования главный специалист отдела реализации образовательных программ

Изибаева Любовь Михайловна  
тел. 8 (84635) 6-26-82

Ответственные от Госавтоинспекции инспектор по пропаганде БДД ОГИБДД О МВД России по Волжскому району лейтенант полиции

Ефимова Мария Александровна  
тел. 8-983-520-10-10

Ответственные работники за мероприятия по профилактике детского травматизма

Чернышкова Юлия Васильевна  
тел. 8 (846) 200-90-22(23)

Руководитель или ответственный работник дорожно-эксплуатационной организации, осуществляющей

Жуков Владимир Леонидович

содержание улично-дорожной сети  
(УДС)

Глава сельского поселения с. Лопатино

Руководитель или ответственный  
работник дорожно-эксплуатационной  
организации, осуществляющей  
содержание УДС ГКП (Государственное  
Казенное Предприятие) Самарской обл.  
«Асадо»

ГКП (Государственное Казенное  
Предприятие) Самарской области  
«Асадо»  
тел. 8 (846) 268-27-27

Количество воспитанников: 342

Наличие уголка БДД имеются стенды в рекреациях детского сада  
(если имеется, указать место расположения)

Наличие класса БДД да, спортивный зал детского сада  
(если имеется, указать место расположения)

Наличие автогородка (площадки) по БДД да

Наличие автобуса в ОУ не имеется

Телефоны оперативных служб:

Дежурная часть Волжского РУВД:  
8(846)778-26-03, 8(846)333-07-35

Единая дежурная диспетчерская служба Волжского района:  
8(846)264-16-05

### Содержание

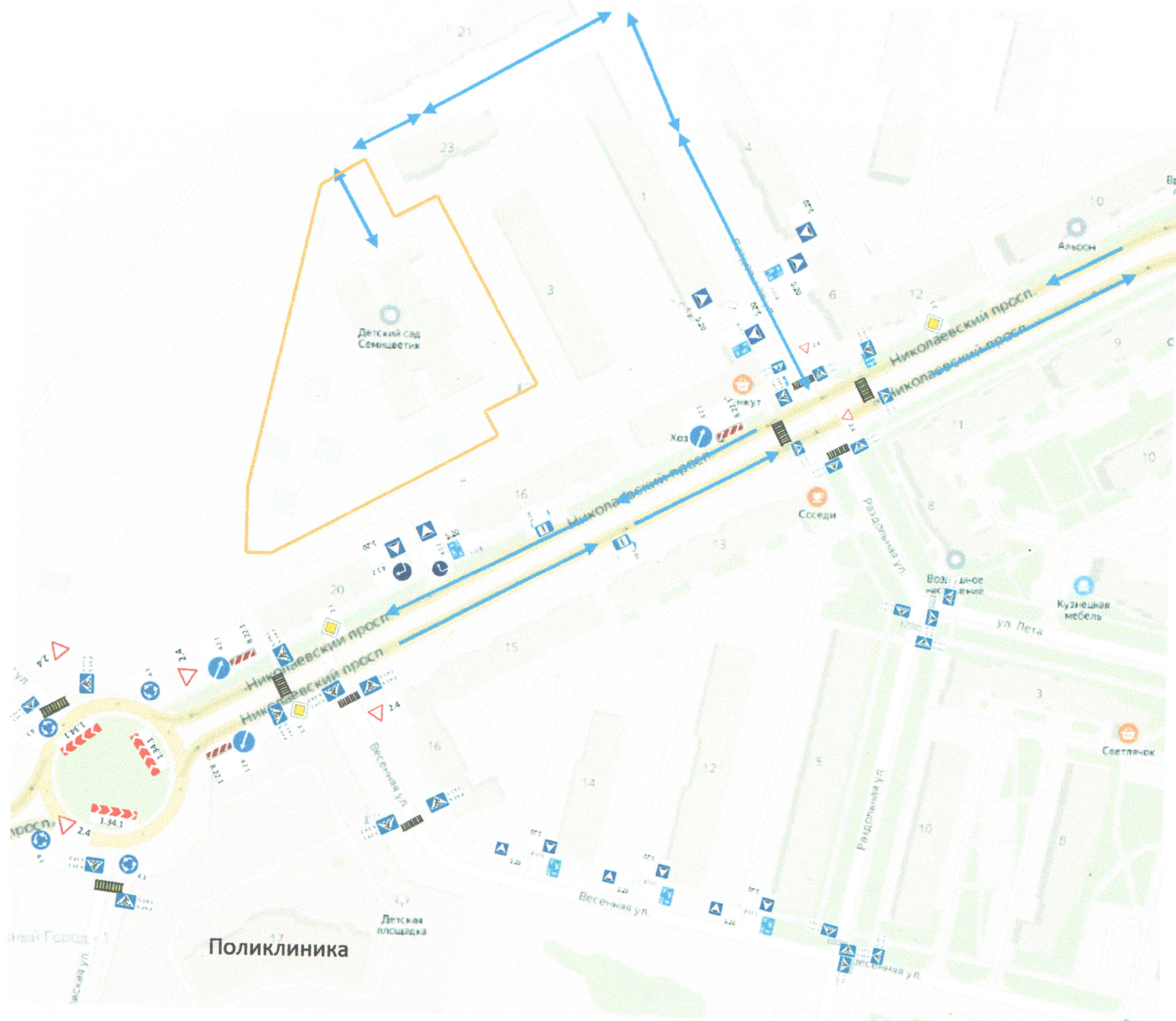
#### I. План-схемы ОУ.






- 1) Район расположения образовательного учреждения ГБОУ СОШ «ОЦ «Южный город» пос. Придорожный СП «Детский сад «Семицветик», пути движения транспортных средств;
- 2) Район расположения образовательного учреждения, рекомендуемая траектория движения детей в/из ГБОУ СОШ «ОЦ «Южный город» пос. Придорожный СП «Детский сад «Семицветик»;
- 3) Район расположения образовательного учреждения ГБОУ СОШ «ОЦ «Южный город» пос. Придорожный СП «Детский сад «Семицветик», рекомендуемая траектория движения грузовых транспортных средств.








## ПЛАН-СХЕМА

Район расположения образовательного учреждения ГБОУ СОШ «ОЦ «Южный город»  
 пос. Придорожный СП «Детский сад «Семицветик».  
 Рекомендуемая траектория движения грузовых транспортных средств



-  Пешеходный переход
-  Главная дорога
-  Уступи дорогу
-  Движение транспортных средств
-  Направление движения

-  Жилая застройка
-  Поликлиника
-  Остановка общественного транспорта
-  Круговое движение
-  Направление движения

## Пояснительная записка

к план-схеме района расположения образовательного учреждения ГБОУ СОШ  
«ОЦ «Южный город» пос. Придорожный СП «Детский сад «Семицветик»,  
пути движения транспортных средств

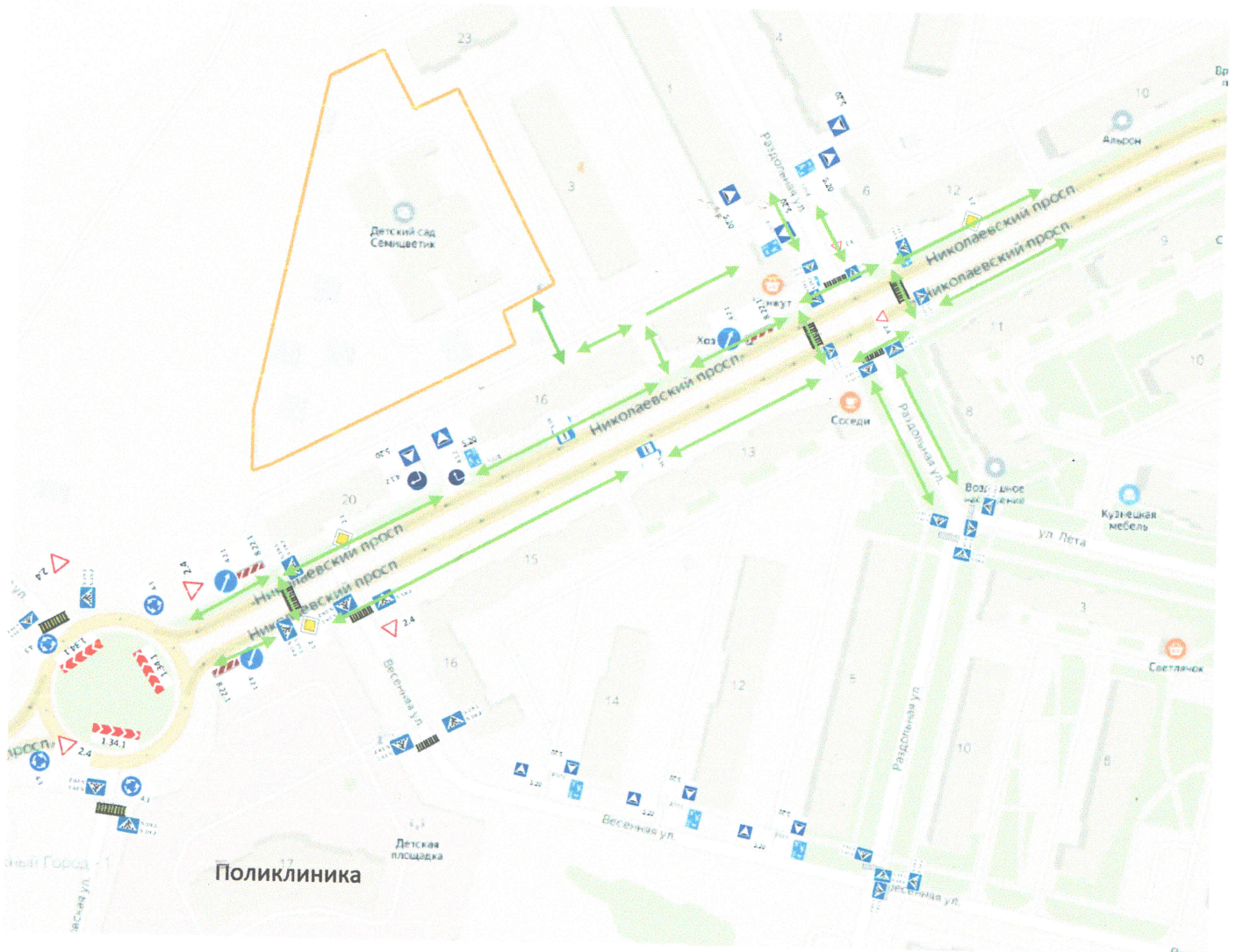
1. Район расположения образовательного учреждения определяется группой жилых многоквартирных домов, улично-дорожной сетью с учетом остановок общественного транспорта;
2. Территория, указанная в схеме, включает в себя:
  - образовательное учреждение;
  - автомобильные дороги и тротуары;
3. На схеме обозначено:
  - расположение жилых многоквартирных домов, зданий и сооружений;
  - сеть автомобильных дорог;
  - пути движения транспортных средств;
  - пешеходные переходы и светофоры;
  - названия улиц.






Схема необходима для общего представления о районе расположения ОУ.








## ПЛАН-СХЕМА

Район расположения образовательного учреждения,  
рекомендуемая траектория движения детей в/из ГБОУ СОШ «ОЦ «Южный город»  
пос. Придорожный СП «Детский сад «Семицветик»



-  Пешеходный переход
-  Главная дорога
-  Уступите дорогу
-  Движение пешеходов
-  Направление движения

-  Жилая застройка
-  Поликлиника
-  Остановка общественного транспорта
-  Круговое движение
-  Направление движения

## **Пояснительная записка**

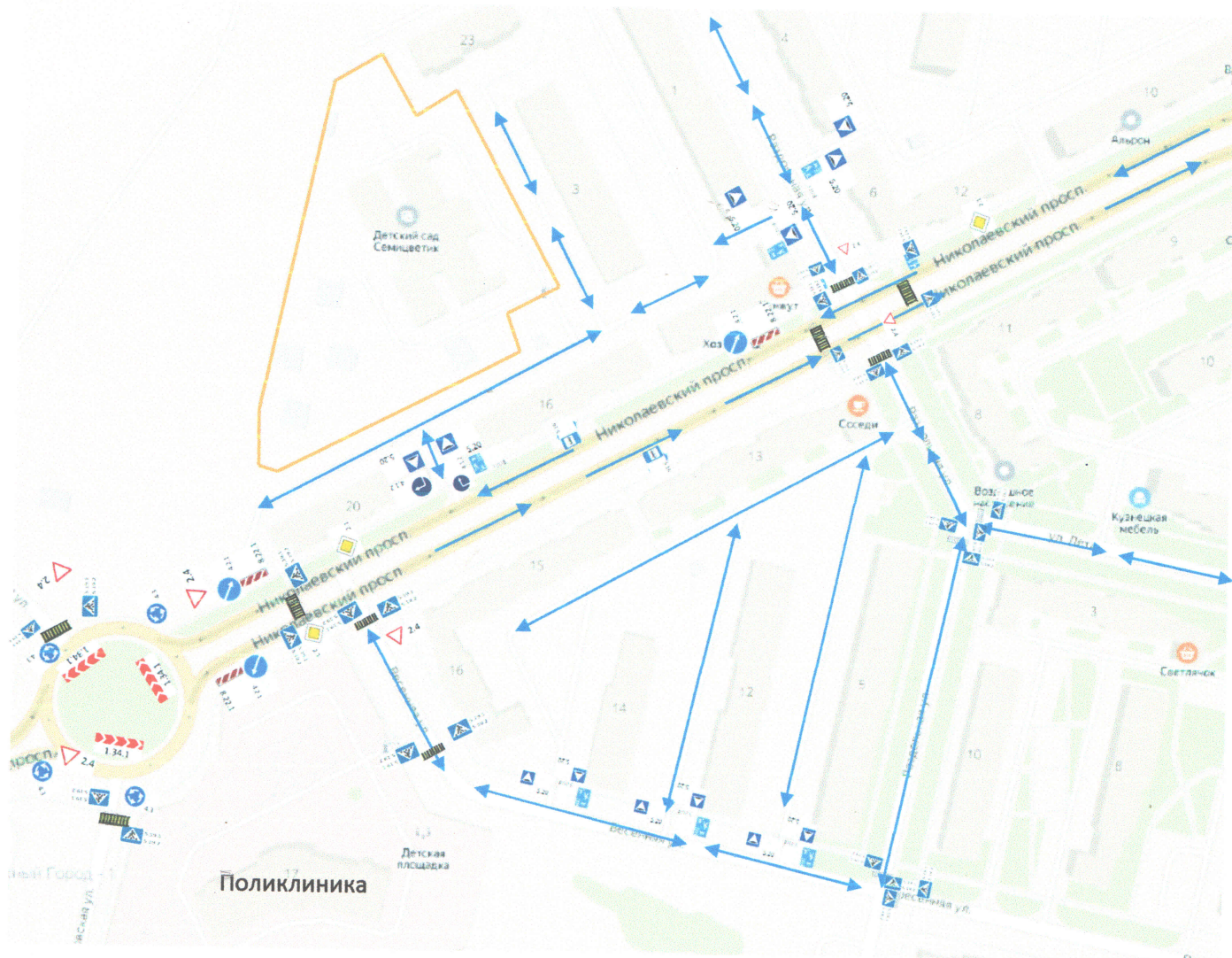
**к план-схеме района расположения образовательного учреждения,  
рекомендуемая траектория движения детей в/из ГБОУ СОШ «ОЦ «Южный  
город» пос. Придорожный СП «Детский сад «Семицветик»**







1. Схема организации дорожного движения ограничена автомобильными дорогами, находящимися в непосредственной близости от образовательного учреждения;
2. На схеме обозначено:
  - здание ОУ с указанием территории, принадлежащей непосредственно ОУ, ограждение территории;
  - автомобильные дороги и тротуары;
  - дислокация существующих дорожных знаков и дорожной разметки;
  - направление безопасного маршрута движения детей (воспитанников);
3. Вблизи образовательного учреждения нет стоянок (парковочных мест).








## ПЛАН-СХЕМА

Район расположения образовательного учреждения ГБОУ СОШ «ОЦ «Южный город»  
 пос. Придорожный СП «Детский сад «Семицветик».  
 Пути движения транспортных средств



-   Пешеходный переход
-  Главная дорога
-  Уступи дорогу
-  Движение транспортных средств
-  Направление движения

-  Жилая застройка
-  Поликлиника
-  Остановка общественного транспорта
-  Круговое движение
-  Направление движения

## Пояснительная записка

к план-схеме района расположения образовательного учреждения ГБОУ СОШ  
«ОЦ «Южный город» пос. Придорожный СП «Детский сад «Семицветик»,  
рекомендуемая траектория движения грузовых транспортных средств

1. Район расположения образовательного учреждения определяется группой жилых многоквартирных домов, улично-дорожной сетью с учетом остановок общественного транспорта;
2. Территория, указанная в схеме, включает в себя:
  - образовательное учреждение;
  - автомобильные дороги и тротуары;
3. На схеме обозначено:
  - расположение жилых многоквартирных домов, зданий и сооружений;
  - сеть автомобильных дорог;
  - рекомендуемая траектория движения грузовых транспортных средств;
  - пешеходные переходы и светофоры;
  - названия улиц.