



Утверждаю:
«Руководитель межведомственной рабочей группы»


подпись


Ф.И.О.

« 28 » сентября 2022 г.


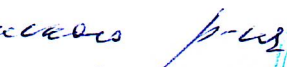
ПАСПОРТ ДОСТУПНОСТИ
приоритетного социально-значимого объекта
для маломобильных граждан
№ _____




1. Общие сведения об объекте

- 1.1 Наименование (вид) объекта: Государственное бюджетное общеобразовательное учреждение Самарской области средняя общеобразовательная школа «Образовательный центр «Южный город» пос. Придорожный муниципального района Волжский Самарской области
- 1.2 Адрес объекта: Самарская область, Волжский Муниципальный район, сельское поселение Лопатино, с. Лопатино, мкр. Южный город, проезд Вишневый, 4
- 1.3 Сведения о размещении объекта:
- отдельно стоящее здание 3 этажа, 6488,2 кв.м.
- часть здания - этажей (или на этаже), кв.м.
- наличие прилегающего земельного участка (да, нет): нет
- 1.4 Год постройки здания 2021 г., последнего капитального ремонта
- 1.5 Дата предстоящих плановых ремонтных работ: текущего _____, капитального _____

Сведения об организации, расположенной на объекте

- 1.6 Название организации (учреждения), (полное юридическое наименование – согласно Уставу, краткое наименование): Государственное бюджетное общеобразовательное учреждение Самарской области средняя общеобразовательная школа "Образовательный центр "Южный город" пос. Придорожный муниципального района Волжский Самарской области, ГБОУ СОШ «ОЦ» «Южный город» пос. Придорожный СП «Детский сад «Семицветик»
- 1.7 Юридический адрес организации (учреждения): 443085, Россия, Самарская область, муниципальный район Волжский, п. Придорожный, микрорайон "Южный город", Николаевский проспект, д.50
- 1.8 Основание для пользования объектом: оперативное управление
- 1.9 Форма собственности: государственная
- 1.10 Территориальная принадлежность: муниципальная, муниципальный район Волжский Самарской области
- 1.11 Вышестоящая организация: Поволжское управление министерства образования и науки Самарской области, ПУ МО и Н СО
- 1.12 Адрес вышестоящей организации, другие координаты: 446200, Самарская область, г. Новокуйбышевск, ул. Суворова, д. 20.

Согласовано:   

Присутствие:   



2. Характеристика деятельности организации на объекте (по обслуживанию населения)

2.1 Сфера деятельности (здравоохранение, образование, социальная защита, физическая культура и спорт, культура, связь и информация, транспорт, жилой фонд, потребительский рынок и сфера услуг, другое): дошкольное образование

2.2 Виды оказываемых услуг: образовательные

2.3 Форма оказания услуг: (на объекте, с длительным пребыванием, в т.ч. проживанием, на дому, дистанционно): на объекте

2.4 Категории обслуживаемого населения по возрасту: (дети, взрослые трудоспособного возраста, пожилые; все возрастные категории): дети

2.5 Категории обслуживаемых инвалидов: *инвалиды, передвигающиеся на коляске, инвалиды с нарушениями опорно-двигательного аппарата; нарушениями зрения, нарушениями слуха, нарушениями умственного развития*: все категории

2.6 Плановая мощность: посещаемость (количество обслуживаемых в день), вместимость, пропускная способность: 300

2.7 Участие в исполнении ИПР инвалида, ребенка-инвалида: нет.

3. Состояние доступности объекта

3.1 Путь следования к объекту пассажирским транспортом

(описать маршрут движения с использованием пассажирского транспорта)

Маршрутное такси №109

Наличие адаптированного пассажирского транспорта к объекту: нет.

3.2 Путь к объекту от ближайшей остановки пассажирского транспорта:

3.2.1 расстояние до объекта от остановки транспорта 120 м.

3.2.2 время движения (пешком) 2 мин.

3.2.3 наличие выделенного от проезжей части пешеходного пути: да

3.2.4 Перекрестки: *нерегулируемые; регулируемые, со звуковой сигнализацией, таймером; регулируемые*

3.2.5 Информация на пути следования к объекту: *акустическая, тактильная, визуальная*; нет

3.2.6 Перепады высоты на пути: есть

Их обустройство для инвалидов на коляске: есть

3.3 Организация доступности объекта для инвалидов – форма обслуживания*

№ п/п	Категория инвалидов (вид нарушения)	Вариант организации доступности объекта (формы обслуживания)*
1.	Все категории инвалидов и МГН	
	<i>в том числе инвалиды:</i>	
2.	передвигающиеся на креслах-колясках	Б
3.	с нарушениями опорно-двигательного аппарата	А
4.	с нарушениями зрения	А
5.	с нарушениями слуха	Б
6.	С нарушениями умственного развития	А

* - указывается один из вариантов: «А», «Б», «ДУ», «ВНД»

3.4 Организация доступности основных структурно-функциональных зон

№ п/п	Основные структурно-функциональные зоны	Состояние доступности, в том числе для основных категорий инвалидов**
1	Территория, прилегающая к зданию (участок)	ДП-В
2	Вход (входы) в здание	ДП-В
3	Путь (пути) движения внутри здания (в т.ч. пути эвакуации)	ДП-И (О, С, Г, У), ДЧ-И (К)
4	Зона целевого назначения здания (целевого посещения объекта)	ДП-И (К, О, С, У), ДЧ-И (Г)
5	Санитарно-гигиенические помещения	ДП-В
6	Система информации и связи (на всех зонах)	ДП-И (К, О, С, У), ДЧ-И (Г)
7	Пути движения к объекту (от остановки транспорта)	ДЧ-В

** Указывается: ДП-В – доступно полностью всем; ДП-И (К, О, С, Г, У) – доступно полностью избирательно (указать категории инвалидов); ДЧ-В – доступно частично всем; ДЧ-И (К, О, С, Г, У) – доступно частично избирательно (указать категории инвалидов); ДУ- доступно условно, ВНД – временно недоступно.

3.5 ИТОГОВОЕ ЗАКЛЮЧЕНИЕ о состоянии доступности ОСИ: ДП-И (К, О, С, У), ДЧ-И (Г)

4. Управленческое решение

4.1 Рекомендации по адаптации основных структурных элементов объекта

№ п/п	Основные структурно-функциональные зоны объекта	Рекомендации по адаптации объекта (вид работы)*
1	Территория, прилегающая к зданию (участок)	не нуждается
2	Вход (входы) в здание	не нуждается
3	Путь (пути) движения внутри здания (в т.ч. пути эвакуации)	не нуждается
4	Зона целевого назначения здания (целевого посещения объекта)	приобретение и установка дополнительных аудиовизуальных информационно-справочных систем, а также индукционной системы
5	Санитарно-гигиенические помещения	не нуждается
6	Система информации на объекте (на всех зонах)	приобретение и установка дополнительных аудиовизуальных информационно-справочных систем, а также индукционной системы
7	Пути движения к объекту (от остановки транспорта)	Индивидуальное решение с ТСР.
8	Все зоны и участки	

* - указывается один из вариантов (видов работ): не нуждается, ремонт (текущий, капитальный); индивидуальное решение с ТСР; технические решения невозможны – организация альтернативной формы обслуживания

4.2 Период проведения работ _____
в рамках исполнения _____
(указывается наименование документа: программы, плана)

4.3 Ожидаемый результат (по состоянию доступности) после выполнения работ по адаптации
ДП-В

Оценка результата исполнения программы, плана (по состоянию доступности)

4.4 Для принятия решения требуется, не требуется *(нужное подчеркнуть)*:
Согласование с потребителем (с общественными организациями инвалидов)

Имеется заключение уполномоченной организации о состоянии доступности объекта
(наименование документа и выдавшей его организации, дата), прилагается

4.5 Информация размещена (обновлена) на Карте доступности субъекта РФ дата
будет размещена на ГЕО информационном портале в течении 7 дней после подписания.
(наименование сайта, портала)